












Carta dei suoli della pianura lombarda alla scala 1:50.000

Raggruppamento di UC nei sottosistemi del Catalogo dei pedopaesaggi lombardi



SOTTOSISTEMI DI PAESAGGIO

- | | | |
|--|--|--|
|  Alta pianura ghiaiosa |  Apparatı glaciali würmiani |  Terrazzi rilevati pre quaternari |
|  Bassa pianura sabbiosa |  Rilievi prequaternari piano basale |  Piane fluviali attuali |
|  Pianura idromorfa |  Rilievi prequaternari piano montano |  Superfici fluviali terrazzate |
|  Apparatı glaciali pre-würmiani |  Rilievi prequaternari fondivalle montani | |

